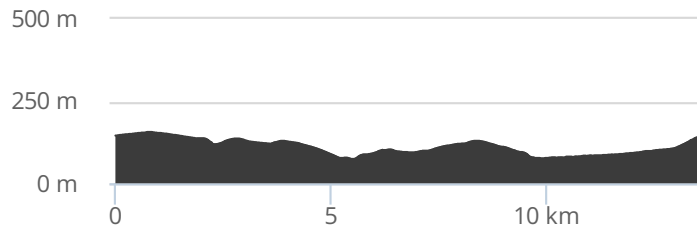


Powered by Leaflet | IGN 2019



CIRCUIT DE JEAN-BAPTISTE LAMACK ET LE DRAGON GALLOIS DE MAMETZ

| THÉMATIQUE : Tourisme de mémoire

PUBLIÉ PAR Elan cyclotouriste de Champs-sur-Marne et Guerre 14-18

DÉPART Bazentin
DISTANCE 13,6 km

RANDO PÉDESTRE 03h00 - *Moyen*

ALTITUDE

156 m	186 m	Boucle
74 m	-187 m	

EN IMAGE(S)



DESCRIPTION

Jean-Baptiste et le Dragon
Bazentin-Contalmaison-Mametz

Le parcours évoque l'enfant du pays, Jean-Baptiste Lamarck, et, lors de la Bataille de la Somme, l'héroïsme des britanniques, en particulier la 38ème Division galloise et les 15ème et 16ème Royal Scot

Circuit décrit par Pascal G.
V1.0 mars 2016

<http://www.centenaire-somme.com/votre-s%C3%A9jour-au-pays-du-coquelicot/fiches-randonn%C3%A9es-m%C3%A9moire/>

Impression générée par l'Institut national de l'information géographique et forestière le 11 octobre 2019. Cet itinéraire est fourni à titre informatif. L'IGN ne certifie pas la fiabilité des informations contenues dans les textes, cartes ou photos de cet itinéraire. Nous vous conseillons de vérifier ces informations avant votre voyage. N'hésitez pas à nous contacter ou à contacter l'auteur pour en savoir plus. Pour plus d'informations sur les données publiées sur ce site, reportez-vous aux Conditions Générales d'Utilisations du site ignrando.fr.

1 INFO PARCOURS 1

KM 0,1
ALTITUDE 147 m

LATITUDE 50.0315
LONGITUDE 2.7616

16 r Lamarck
80300 Bazentin



1 - DÉPART DEVANT L'ÉGLISE DE BAZENTIN

Départ devant l'église de Bazentin (dédiée à la Nativité depuis sa création en 1774, détruite le 14 juillet 1916 puis reconstruite), au pied de la sculpture de la Girafe.

Vous apercevez une allée avec au fond le buste de Jean-Baptiste Lamarck. Celui-ci est né à Bazentin le 1er août 1744.

Il fut l'inventeur du mot « biologie » et surtout très grand scientifique dont le nom est attaché définitivement au Museum d'Histoire Naturelle de Paris et aux réflexions sur l'histoire de l'évolution des êtres vivants.

Tourner le dos à la girafe, emblème de Lamarck, passer devant la Mairie.

2 INFO PARCOURS 2

KM 0,4
ALTITUDE 151 m

LATITUDE 50.0345
LONGITUDE 2.76137

1 r Lamarck
80300 Bazentin



2 - A LA SORTIE DU VILLAGE, VOIR LE MONUMENT DES 9 BRAVES ; PRENDRE LE CHEMIN COMPLÈTEMENT À GAUCHE

A la sortie du village, voir le monument des 9 braves ; prendre le chemin complètement à gauche puis tout droit. Lors de la Bataille de Bazentin, les Britanniques venaient de Contalmaison et ont attaqué les tranchées allemandes le 14 juillet 1916 ...en chantant la Marseillaise.

3 INFO PARCOURS 3

KM 1,9
ALTITUDE 136 m

LATITUDE 50.0252
LONGITUDE 2.7498

80300 Bazentin



3 - ARRIVÉ SUR LA ROUTE, LA PRENDRE À DROITE.

Arrivé sur la route, la prendre à droite. marcher au maximum sur le bas côté car cette route est dangereuse ; tout droit et rentrer dans Contalmaison jusqu'à l'église.

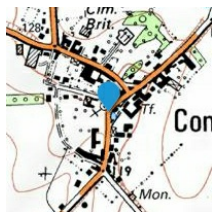
Le Cairn Ecossais a été érigé en 2004 en l'honneur des 15ème et 16ème Royal Scot qui dénombrèrent de nombreuses victimes dont une équipe de football qui combattit à Contalmaison en 1916. Chaque 1er juillet, une cérémonie est organisée.

4 INFO PARCOURS 4

KM 3,4
ALTITUDE 122 m

LATITUDE 50.0225
LONGITUDE 2.72993

5 r de la carrière
80300 Contalmaison



4 - SUIVRE LA ROUTE EN DIRECTION DE FRICOURT

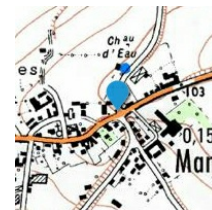
Suivre la route en direction de Fricourt, puis direction Mametz. Vous passez près du Monument Bell's Redout qui rappelle l'histoire du Lieutenant Bell, footballeur professionnel, ayant obtenu la Victoria Cross, la plus importante médaille obtenue dans le Commonwealth. Puis au cimetière communal, voir à côté le 12th Manchester Memorial.

5 INFO PARCOURS 5

KM 6,4
ALTITUDE 101 m

LATITUDE 49.9978
LONGITUDE 2.73731

1 r du boelle
80300 Mametz



5 - ARRIVÉ À MAMETZ AU CARREFOUR, EN FACE DIRECTION CARNOY.

5 - Arrivé à Mametz (qui se situe sur le 50ème parallèle tout comme Fricourt, Albert, Millencourt ...) au carrefour, en face direction Carnoy.

Sortir du village puis emprunter le 1er chemin à gauche puis reprendre le chemin à gauche qui descend vers le cimetière britannique.

Prendre chemin en face qui longe le cimetière, toujours tout droit.

Au bout du chemin prendre sur 100m un chemin à gauche pour rejoindre la route

6 INFO PARCOURS 6

KM 9,8
ALTITUDE 77 m

LATITUDE 50.006
LONGITUDE 2.74062

80300 Mametz



6 - LA PRENDRE À DROITE.

6 - La prendre à droite. Attention ensuite ne pas prendre la direction Mémorial Gallois mais le petit chemin goudronné légèrement sur la gauche. Suivre ce chemin ombragé puis la petite route vers la gauche.

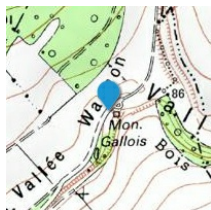
7

INFO PARCOURS 7

KM 11,5
ALTITUDE 88 m

LATITUDE 50.014
LONGITUDE 2.75615

80300 Mametz



7 - REJOINDRE LE MÉMORIAL GALLOIS.

7 - Rejoindre le Mémorial Gallois.

Le Dragon rouge, emblème du Pays de Galle, ici, crachant le feu et brisant des barbelés, immortalise les actes héroïques de la 38ème Division galloise du 4 au 11 juillet 1916.

Puis reprendre votre route vers Bazentin en passant devant le Flatiron Copse Cemetery.

Rejoindre le village de Bazentin en traversant la route pour continuer le chemin en face jusqu'au village.



POINT(S) D'INTÉRÊT

KM 11,5
ALTITUDE 88 m

LATITUDE 50.0141
LONGITUDE 2.75639

80300
Mametz

MÉMORIAL À LA DIVISION GALLOISE

Lieux de mémoire



Contournant le "saillant de Fricourt" par le sud, la 7ème division britannique s'empara du village le 1er juillet 1916 dans l'après-midi. Mais le nom de Mametz est resté lié au bois qui se situe au nord-est. Le bois de Mametz était un lieu de résistance et de danger. Les militaires du Pays de Galles le récupèrent pourtant le 12 juillet 1916 après 8 jours de combats acharnés et au prix de très lourdes pertes. Le chemin des gallois vous mènera au mémorial. Inauguré le 11 juillet 1987, le monument à la 38ème division galloise s'orne d'un dragon rouge, emblème du Pays de Galles. Les ailes en mouvement, il tient dans ses griffes des barbelés en direction du bois de Mametz, rappelant l'acharnement des combats.

Point d'intérêt décrit par Pascal G.

KM 16,4
ALTITUDE 151 m
80360 Longueval

LATITUDE 50.0245
LONGITUDE 2.81179

5 rte de
ginchy

MUSÉE ET MÉMORIAL SUD-AFRICAIN DE LONGUEVAL

Lieux de mémoire



Le bois Delville occupe une place particulière dans l'histoire militaire sud-africaine et représente le symbole national du courage et du sacrifice. En juillet 1916, la 1ère brigade d'infanterie sud-africaine y a accompli l'un des faits d'armes les plus lourds en victimes de la Première Guerre mondiale.

Le 15 juillet 1916, la brigade, comprenant 121 officiers et 3 032 hommes du rang, reçut la mission de prendre et de tenir le bois "à tout prix". Durant cinq nuits et six jours, les Sud-Africains luttèrent contre diverses unités du 4ème corps d'armée allemand. Surpassés en nombre et attaqués sur trois côtés, pratiquement décimés, ils parvinrent après d'âpres combats, allant jusqu'au corps à corps, à conserver une partie du bois. À la relève, le 20 juillet,



INFORMATIONS COMPLÉMENTAIRES

RENSEIGNEMENTS

Office de Tourisme du Pays du
Coquelicot
Albert 03 22 75 16 42
www.paysducoquelicot.com
officedetourisme@paysducoquelicot.com

INFORMATIONS

GÉNÉRALES ET LOCALISATION

Durée : 3 h 30
Distance : 14 km

Bazentin (10 km
d'Albert): en venant
d'Amiens, prendre
Albert puis la
rocade direction
Bapaume
arrivé un peu avant
la sortie de
Pozières, à droite
direction Bazentin.